



**КОМИТЕТ ИМУЩЕСТВЕННЫХ ОТНОШЕНИЙ
АДМИНИСТРАЦИИ ПЕРМСКОГО МУНИЦИПАЛЬНОГО ОКРУГА**

РЕШЕНИЕ

о размещении объектов № 598

Пермский край
Пермский округ

17.03.2023

Комитет имущественных отношений администрации Пермского муниципального округа разрешает Акционерному обществу «Газпром газораспределение Пермь» (ИНН 5902183841, ОГРН 1025900512670, почтовый адрес: 614000, г. Пермь, ул. Петропавловская, 43)

размещение объекта «газопровод давлением до 1,2 Мпа, для размещения которого не требуется разрешения на строительство».

на землях государственная собственность на которые не разграничена.

на срок 1 год с 17.03.2023 г. по 16.03.2024 г.

Местоположение: Пермский край, м.о. Пермский, д. Мокино, ул. Набережная, д. 14а.

Приложение: схема предполагаемых к использованию земель или части земельного участка.

Особые условия использования:

1. При размещении объекта учесть параметры ширины проезда улично-дорожной сети, во избежание сужения полосы отвода дороги.
2. Получение разрешения на производство земляных работ.

Председатель комитета
имущественных отношений
администрации Пермского
муниципального округа



(подпись, печать)

Д.В. Ракицкий

Схема предполагаемых к использованию земель или части земельного участка

Объект: Газопровод давлением до 1,2 Мпа, для размещения которого не требуется разрешения на строительство
 Местоположение: расположенных по адресу: Пермский край, м.о. Пермский, д. Мокино, ул. Набережная, д. 14а

Каталог координат, м

№ точки границы	X	Y
n1	501937.29	2212764.81
n2	501938.36	2212765.87
n3	501945.17	2212772.52
n4	501941.89	2212776.03
n5	501933.83	2212768.54
n1	501937.29	2212764.81

Площадь земель или части земельного участка, кв.м.: 54

Категория земель: земли населенных пунктов



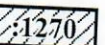

Вид разрешенного использования: -

Описание границ смежных землеспользователей:





От точки n1 до точки n2 - земельный участок с кадастровым номером 59:32:0790001:177

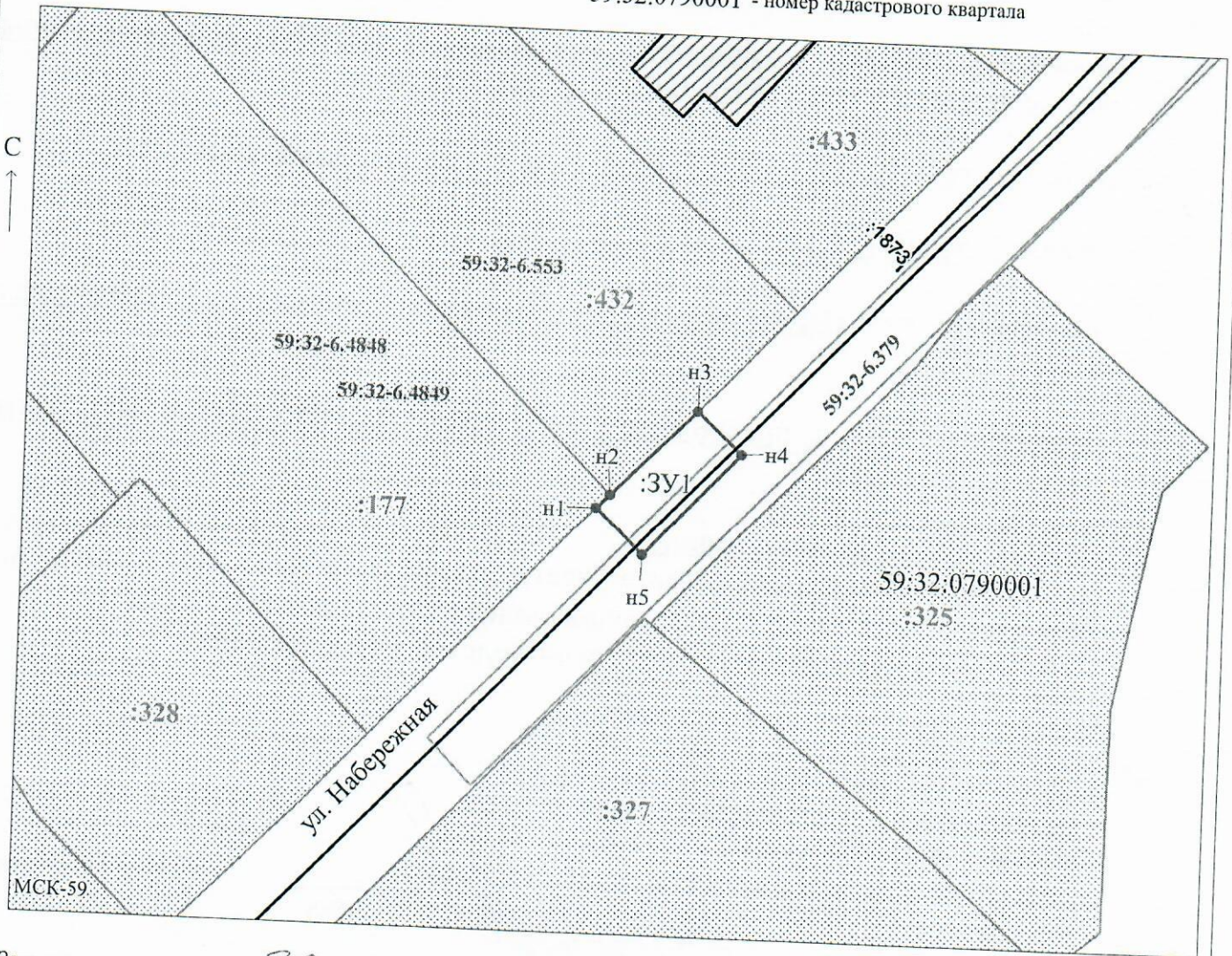
От точки n2 до точки n3 - земельный участок с кадастровым номером 59:32:0790001:432


От точки n3 до точки n1 - земли общего пользования

-  - предполагаемый участок земель, на которых планируется размещение объекта
-  - границы и номер земельного участка, сведения о которых внесены в ЕГРН
-  - границы и номер объекта капитального строительства, сведения о которых внесены в ЕГРН
-  - граница кадастрового квартала

Условные обозначения:

-  - зоны с особыми условиями использования территории, сведения о которых внесены в ЕГРН
-  - обозначение запрашиваемого земельного участка
-  - характерная точка границ земель или части земельного участка
-  - номер кадастрового квартала



Заявитель:  / Егорова И.В.
 (подпись, расшифровка подписи)

МП
 (для юридических лиц
 и индивидуальных предпринимателей)

Масштаб 1:500